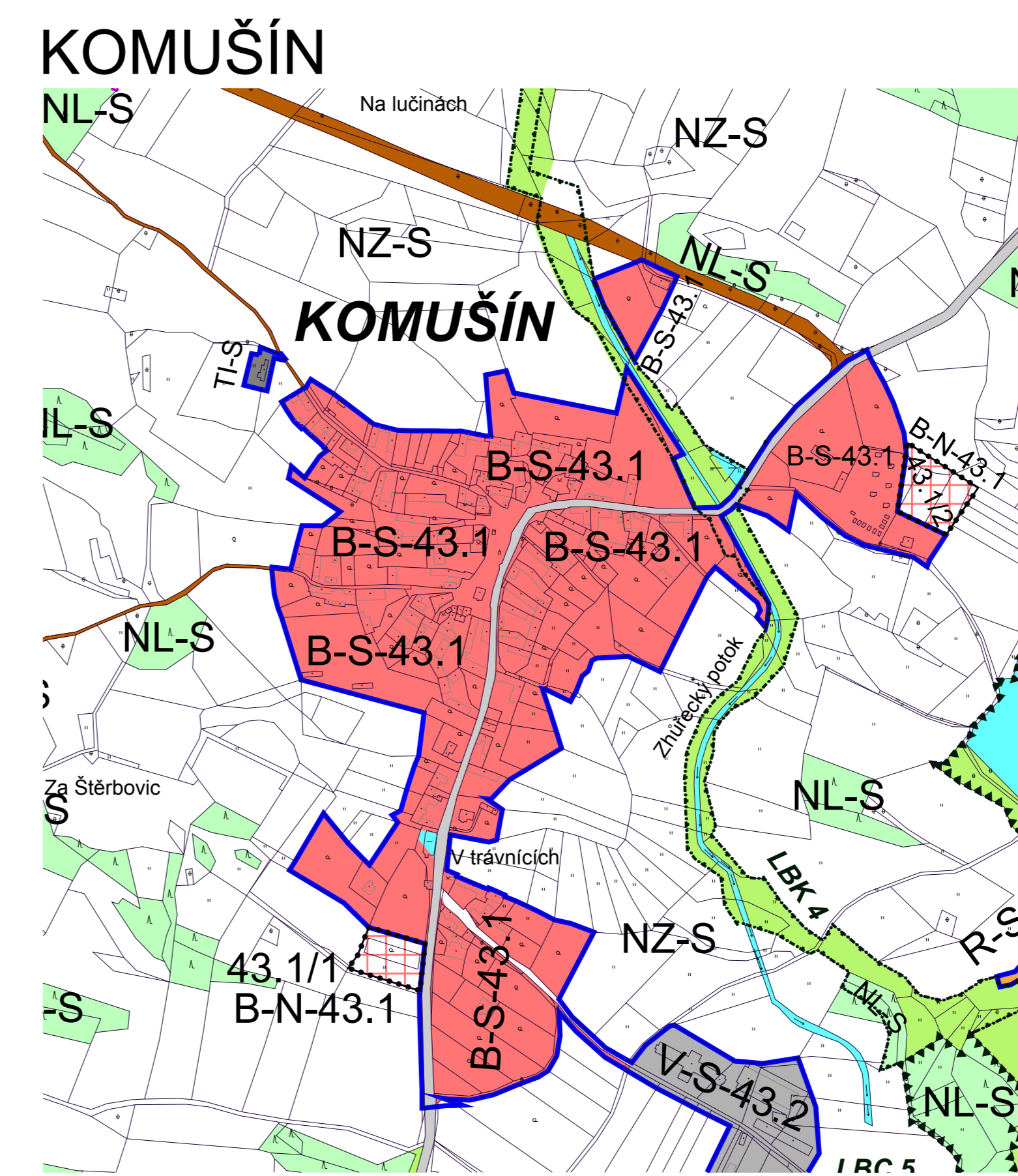
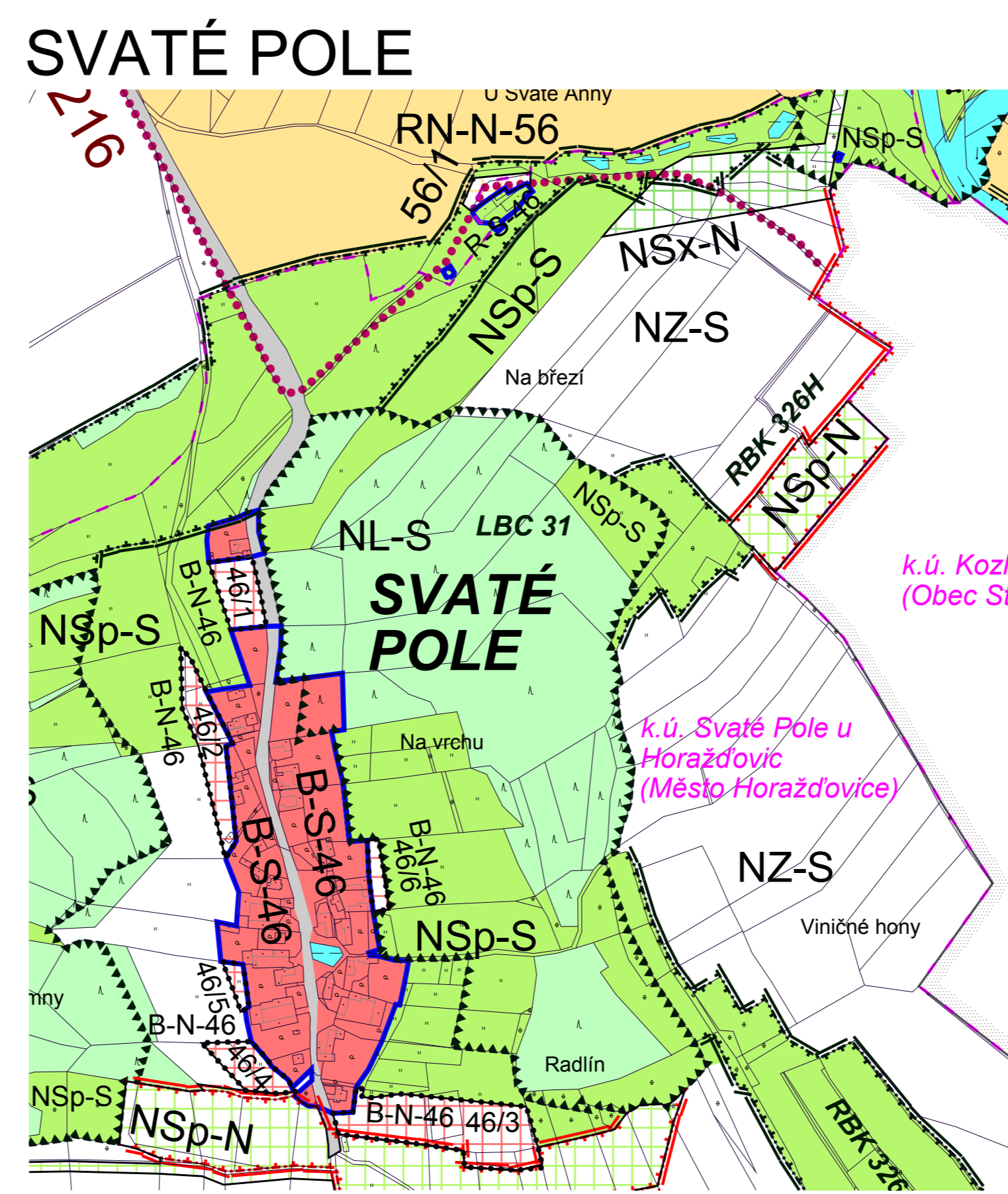
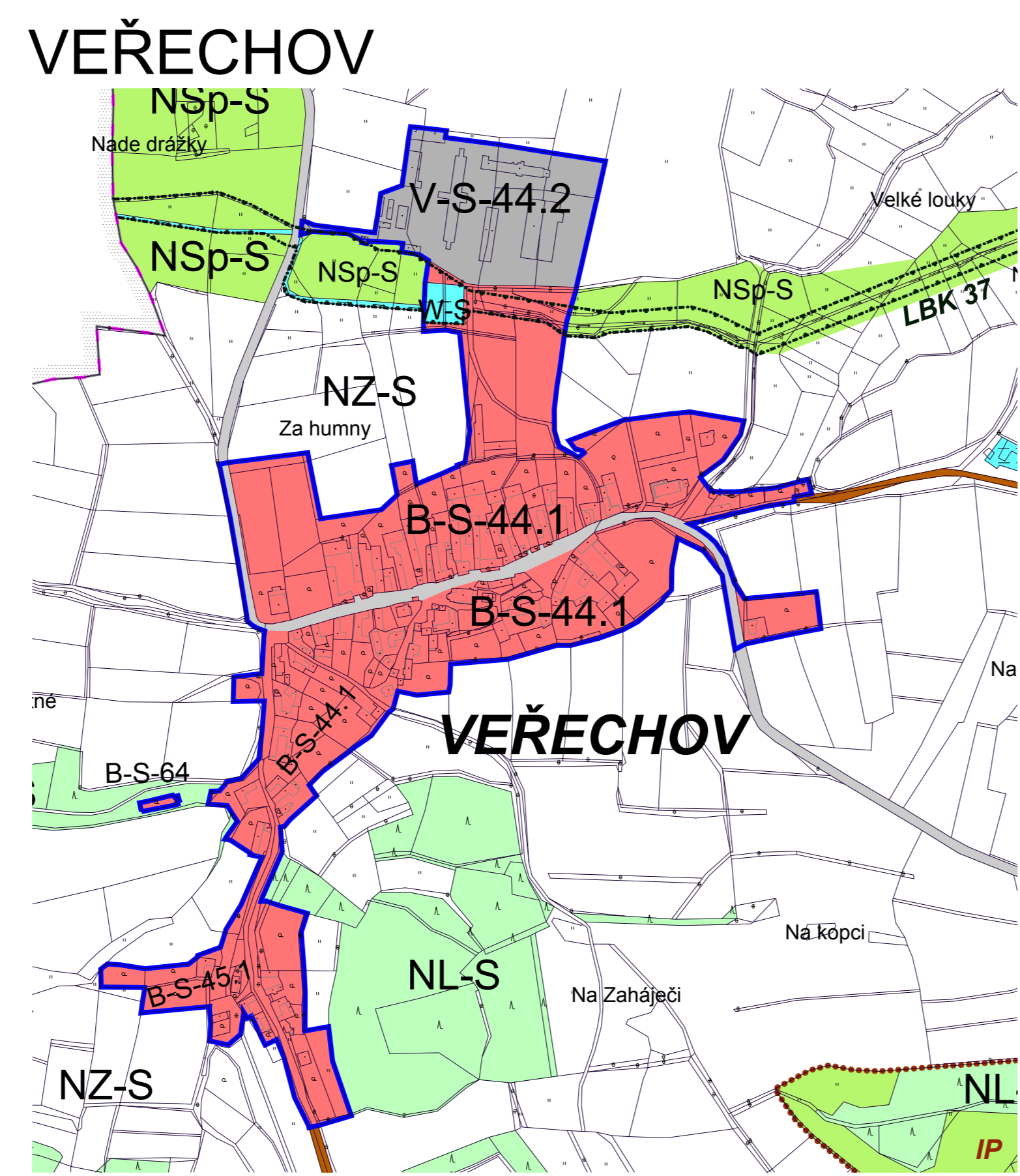
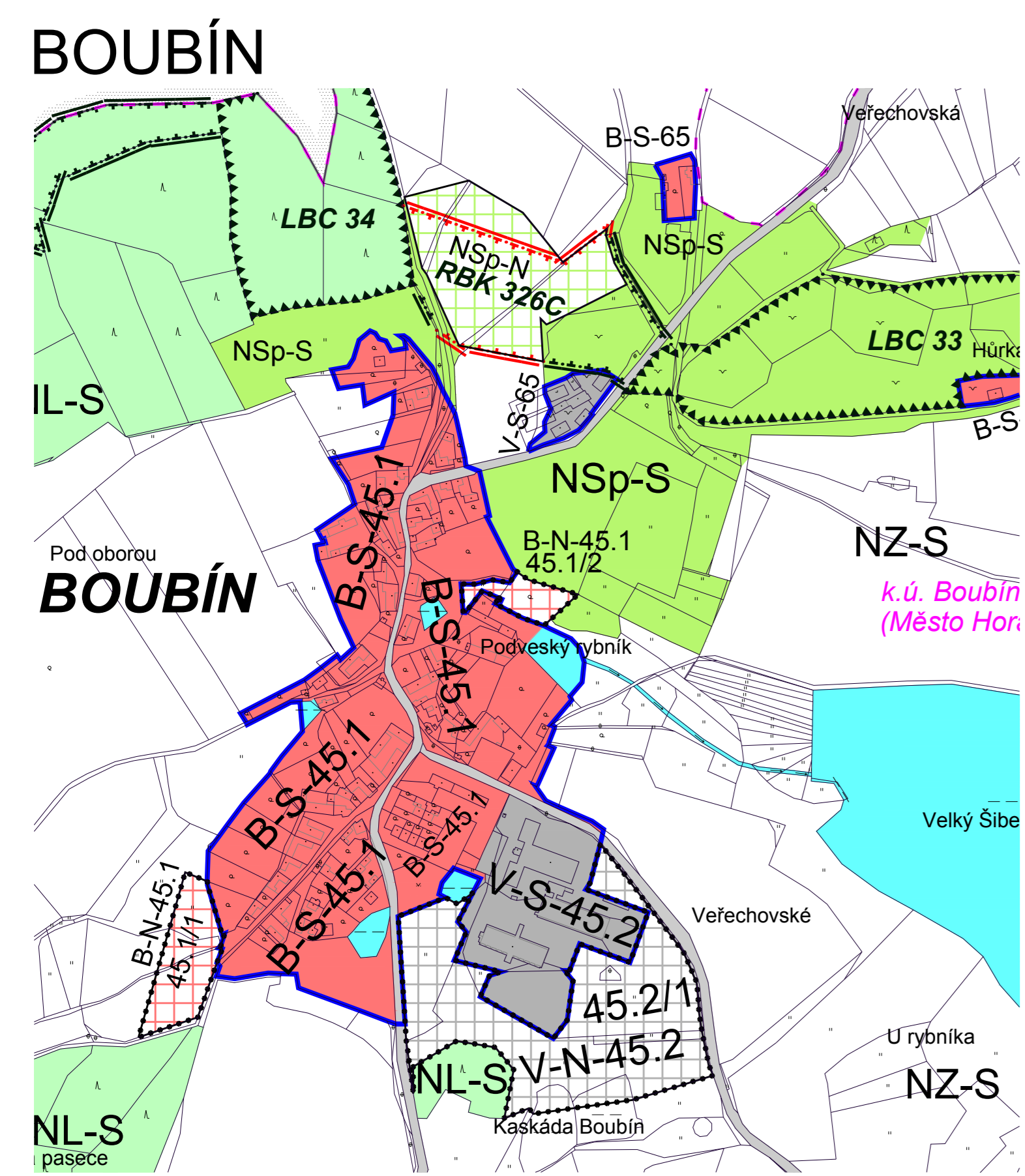
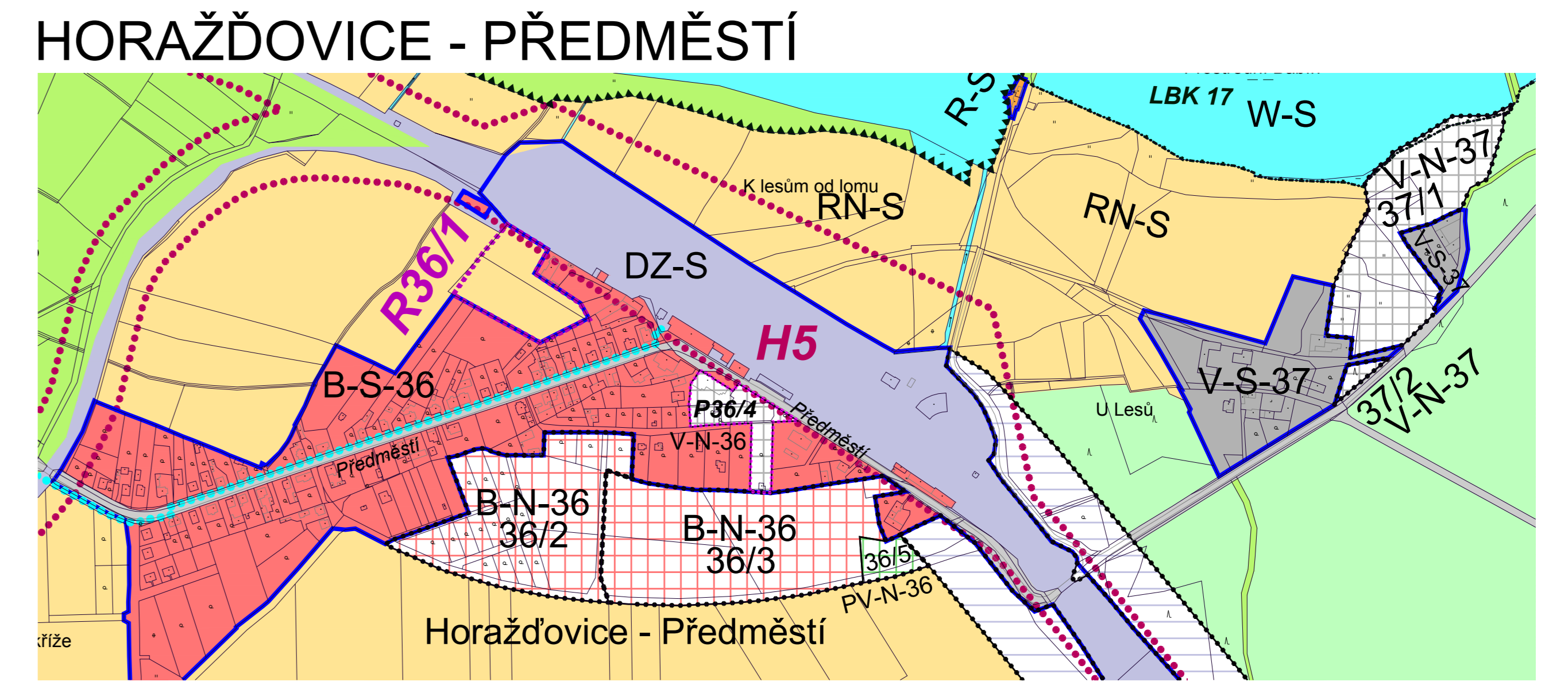
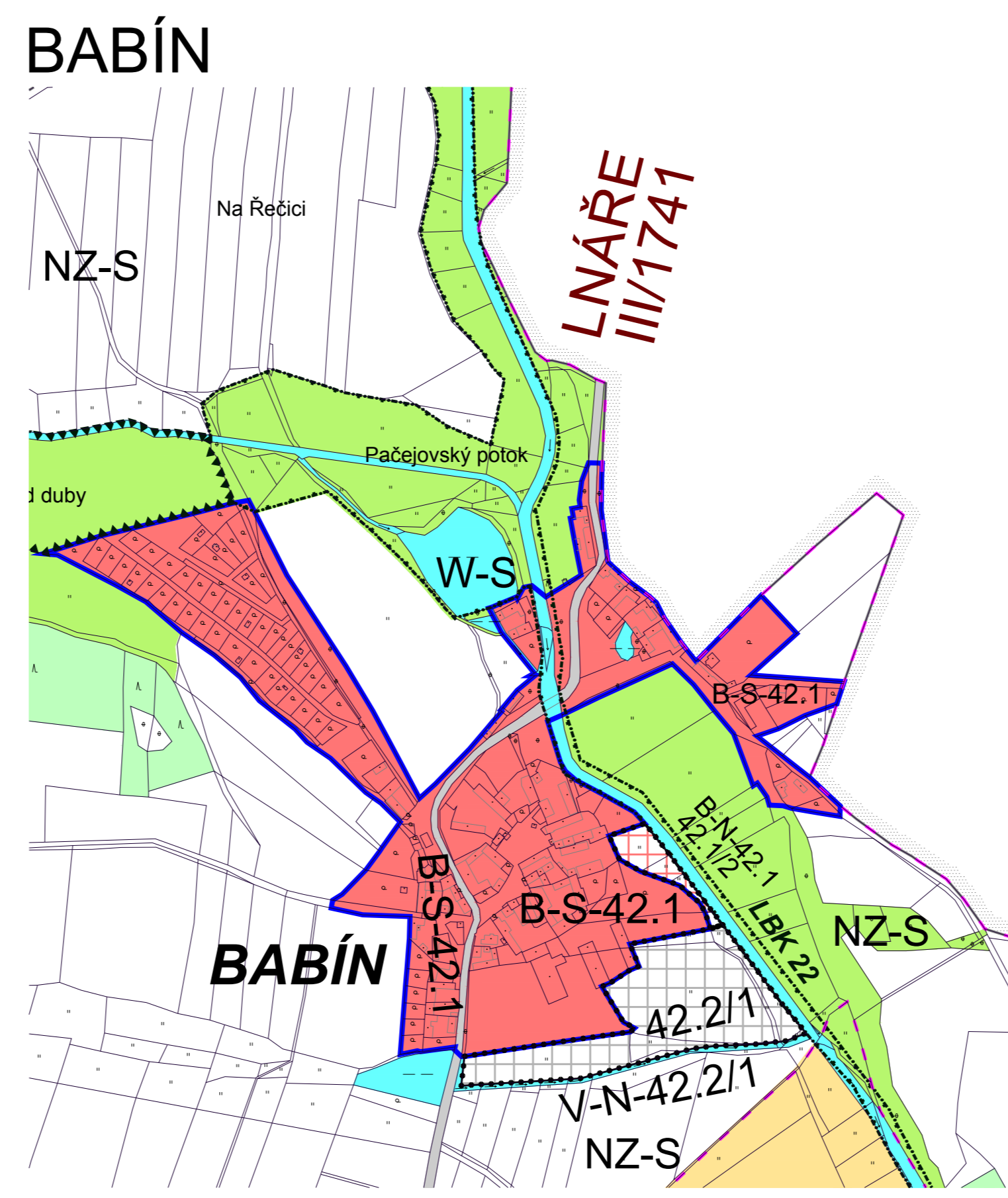
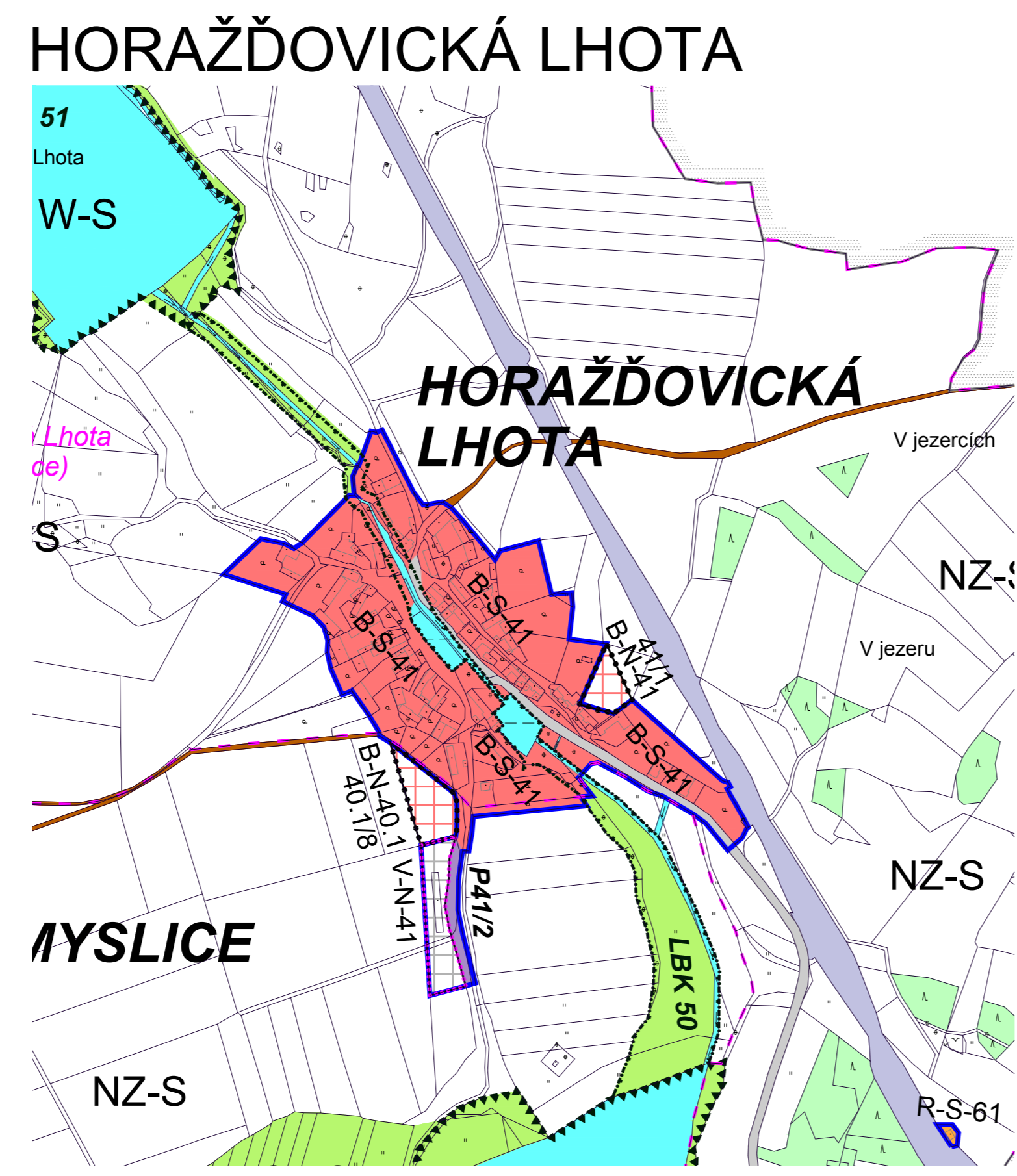
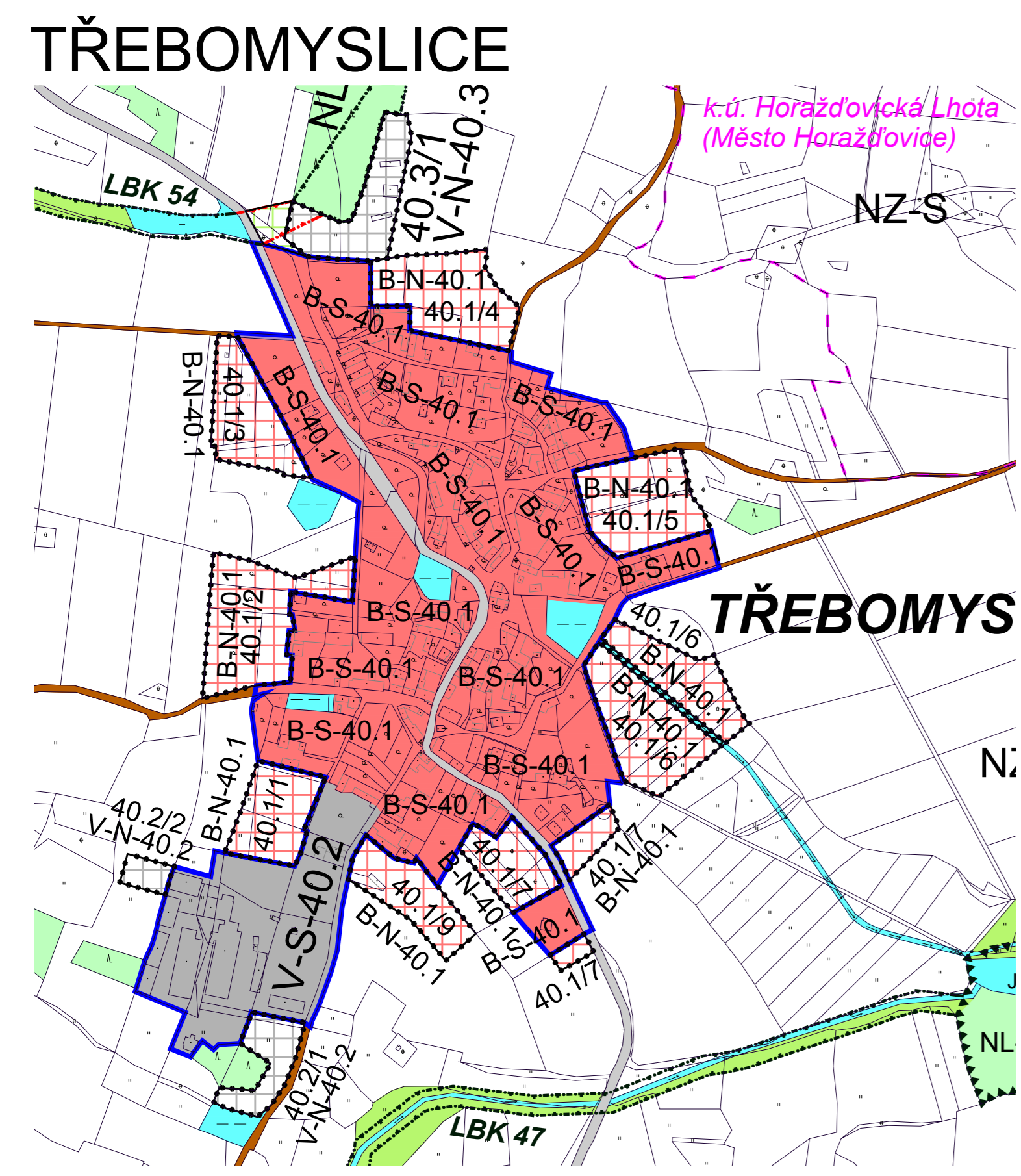


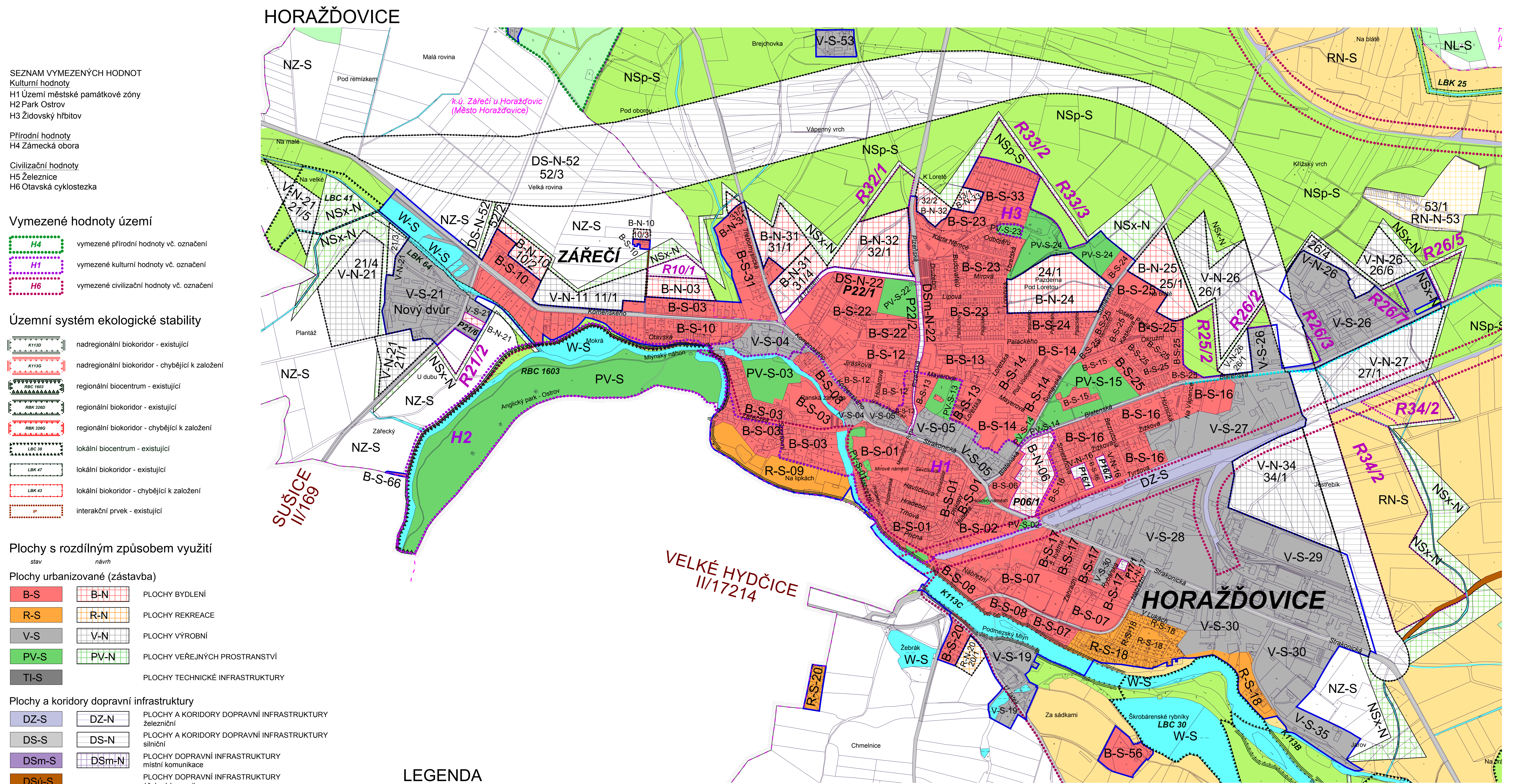
HLAVNÍ VÝKRES - DETAIL SÍDEL

1 : 5 000

ÚPLNÉ ZNĚNÍ ÚZEMNÍHO PLÁNU HORAŽDOVICE po vydání Změny č. 1B, 1C



ZÁZNAM O ÚČINNOSTI	
Správní orgán, který vydal poslední změnu:	Zastupitelstvo města Horažďovic, změna vydaná dne 27. 12. 2017
Podle čísla posledního změny:	1B, 1C
Datum nabytí účinnosti posledního změny:	16. 1. 2018
Operátní úřední osoba pořizovatele:	Mgr. Robert Plachta
Jméno a příjmení:	vedoucí odboru výstavby a územního plánování, Město Horažďovice
Funkce:	
Podpis:	Číslo úředního razítka:



- SEZNAM VYMEZENÝCH HODNOT**
- Kulturní hodnoty
 - H1 Území městské památkové zóny
 - H2 Park Ostrov
 - H3 Židovský hřbitov
- Přírodní hodnoty**
- H4 Zámecká obora
- Civilizační hodnoty**
- H5 Železnice
 - H6 Otavská cyklostezka

- Vymezené hodnoty území**
- H4 - vymezené přírodní hodnoty vč. označení
 - H1 - vymezené kulturní hodnoty vč. označení
 - H6 - vymezené civilizační hodnoty vč. označení

- Územní systém ekologické stability**
- nadregionální biokoridor - existující
 - nadregionální biokoridor - chybějící k založení
 - regionální biocentrum - existující
 - regionální biokoridor - existující
 - regionální biokoridor - chybějící k založení
 - lokální biocentrum - existující
 - lokální biokoridor - existující
 - lokální biokoridor - chybějící k založení
 - interakční prvek - existující

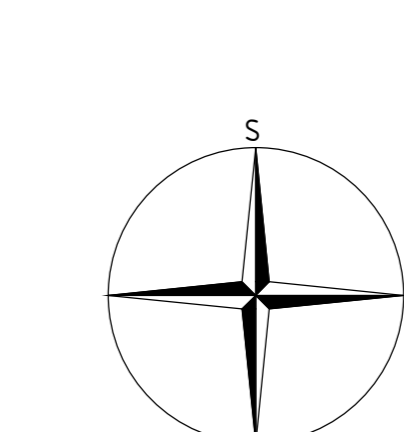
- Plochy s rozdílným způsobem využití**
- Plochy urbanizované (zástavba)**
- B-S PLOCHY BYDLENÍ
 - R-S PLOCHY REKREACE
 - V-S PLOCHY VÝROBNÍ
 - PV-S PLOCHY VEŘEJNÝCH PROSTRANSTVÍ
 - TI-S PLOCHY TECHNICKÉ INFRASTRUKTURY

- Plochy a koridory dopravní infrastruktury**
- DZ-S PLOCHY A KORIDORY DOPRAVNÍ INFRASTRUKTURY železniční
 - DS-S PLOCHY A KORIDORY DOPRAVNÍ INFRASTRUKTURY silniční
 - DSm-S PLOCHY DOPRAVNÍ INFRASTRUKTURY místní komunikace
 - DSu-S PLOCHY DOPRAVNÍ INFRASTRUKTURY účelové komunikace

- Plochy přírody a krajiny**
- W-S PLOCHY VODNÍ A VODOHOSPODÁŘSKÉ
 - NZ-S PLOCHY ZEMĚDĚLSKÉ
 - NSp-S PLOCHY SMÍŠENÉ NEZASTAVĚNÉHO ÚZEMÍ přírodní
 - NSx-N PLOCHY SMÍŠENÉ NEZASTAVĚNÉHO ÚZEMÍ
 - NL-S PLOCHY LESNÍ pozemky určené k plnění funkce lesa
 - RN-S PLOCHY REKREACE na plochách přírodního charakteru

- LEGENDA**
- hranice správního území města Horažďovice
 - hranice katastrálního území
 - parcelní hranice
 - zastavěné území vymezené ke dni 1. 10. 2017
 - zastavitelné plochy, označení plochy
 - plochy přestavby, označení plochy
 - plochy územní rezervy, označení plochy
 - hranice negativních vlivů

N3



PARÉ	ÚPLNÉ ZNĚNÍ ÚZEMNÍHO PLÁNU HORAŽDOVICE
POŘIZOVATEL	Město Horažďovice, odbor výstavby a územního plánování
SKLADATEL	Zastupitelstvo města Horažďovice
OPRAVITEL	Atelier H.A.S.T., s. r. o.
ZODP. PROJEKTANT	Ing. arch. Martin Jirovský, Ph.D., č.ka 03 311
DATA	10/2018
STAV	Fáze Úplné znění po vydání Změny č. 1B, 1C M 1 : 5 000